












Legende

-  Gemeindegrenze
-  Gemarkungsgrenze
-  gras- u. krautreiche Böschung ohne Gehölze (Typ 1)
-  gras- u. krautreiche Böschung mit Einzelgehölzen (Typ 2)
-  hochstaudenreiche Böschung (Goldrute, Brennnessel) ohne Gehölze (Typ 3)
-  hochstaudenreiche Böschung (Goldrute, Brennnessel) mit Einzelgehölzen (Typ 4)
-  gebüschreiche Böschung (Brombeere, Waldrebe) (Typ 5)
-  standortgerechte Gehölze (zumeist trocken-warmer Standorte) (Typ 6)
-  standortsfremde Gehölze (Weiden, Robinien) (Typ 7)
-  Feldgehölz (Typ 8)
-  Sonderstandort (Felswand) (Typ 9)

Auftraggeber **Gemeinde Gottenheim**

Projekt **Pflege- und Entwicklungsplan
Böschungen Tuniberg
Bestand Böschungstypen
Karte G3**

Bearbeiter R. Klink
 Maßstab M.: 1 : 5.000
 Ort, Datum Merdingen, Oktober 2007

Klink und Partner
 Winzerweg 3
 79291 Merdingen T.: 07668/952508