





**Legende**

-  Geschützte Biotope nach §32 NatSchG
-  Gemeindegrenze  
Gemarkungsgrenze

**Flämbare Böschungsflächen**

-  1. Priorität  
Böschungen können entsprechend dem aktuellen Böschungstyp geflämmt werden
-  2. Priorität  
Böschungen sind mit Einschränkungen flämmbar (z.B. 2-3 jährige Erstpflege durch Mahd oder Gehölzpflege)

Auftraggeber **Gemeinde Gottenheim**

Projekt **Pflege- und Entwicklungsplan  
Böschungen Tuniberg  
Flämbare Böschungen  
Gemarkung Gottenheim Karte G3**

Bearbeiter R. Klink  
 Maßstab M.: 1 : 3.000  
 Ort, Datum Merdingen, Oktober 2007

**Klink und Partner**  
 Winzerweg 3  
 79291 Merdingen T.: 07668/952508