





Legende

-  Geschützte Biotope nach §32 NatSchG
-  Gemeindegrenze
Gemarkungsgrenze

Flämbare Böschungsflächen

-  1. Priorität
Böschungen können entsprechend dem aktuellen Böschungstyp geflämmt werden
-  2. Priorität
Böschungen sind mit Einschränkungen flämbbar (z.B. 2-3 jährige Erstpflege durch Mahd oder Gehölzpflege)

Auftraggeber **Gemeinde Gottenheim**
 Projekt **Pflege- und Entwicklungsplan Böschungen Tuniberg**
Flämbare Böschungen
 Gemarkung Gottenheim Karte G4
 Bearbeiter R. Klink
 Maßstab M.: 1 : 3.000
 Ort, Datum Merdingen, Oktober 2007
Klink und Partner
Winzerweg 3
79291 Merdingen T.: 07668/952508