


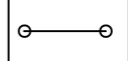




Planung

Ersatzmaßnahme E1 auf den Flurstücken 476, 447, 448 und 449 Gemarkung Gottenheim (Gesamtfläche 2.325 m²)

-  Anlage einer Magerwiese
-  Anlage mesopotamischer Saumvegetation
-  Aufwertung Feldgehölz

Sonstiges

-  Flurstücksgrenze
-  Grenze Fläche E 1
-  geschützte Biotop §30 BNatSchG Nr.179123150065

Gemeinde Gottenheim

Umweltbericht mit integriertem Grünordnungsplan "Gewerbegebiet Nägelsee, 4. Erweiterung"

Verfahrensstand

Satzungsfassung 22.02.2018

Anlage 4 - Externe ökologische Ausgleichsmaßnahme E 1

Plandaten

M. 1 / 500
Im Originalformat (siehe unten)

Plandatum: 22.02.2018
Bearbeiter: Sommerhalter
Projekt-Nr: 17-028
Planformat: 445 x 290



Freiraum- und LandschaftsArchitektur
Dipl.-Ing. (FH) Ralf Wermuth

Hartheimer Str. 20
79427 Eschbach
Fon 07634 - 694841-0
Fax 07634 - 694841-9
buero@FLA-wermuth.de
www.FLA-wermuth.de