







GE	a
GRZ 0,8	GFZ 2,4
0° - 15°	GH 212 m ü. NN
MI	o
GRZ 0,6	GFZ 1,2
0° - 40°	Bei 0° - 15° gilt: GH 205 m ü. NN Bei 16° - 40° gilt: FH 205 m ü. NN TH 203 m ü. NN

Maßnahmen zum Schutz, zur Pflege und zur Entwicklung von Natur und Landschaft

(§ 9 Abs. 1 Nr. 20, 25 und Abs. 6 BauGB)

-  Flächen für Maßnahme zum Schutz, zur Pflege und zur Entwicklung von Natur und Landschaft (§ 9 Abs. 1 Nr. 20 und Abs. 6 BauGB)
-  Private Ausgleichsfläche - Anlage einer artenreicher Wiesenfläche
-  Anpflanzung von Laub- und Obstbäumen
-  Verkehrsgrünflächen

Sonstiges

-  Gewerbefläche
-  Mischgebietsfläche
-  Straße, Wege und Parkplätze
-  Baufenster
-  Flurstücksgrenzen
-  Planungsgrenze

Gemeinde Gottenheim

Bebauungsplan und der örtlichen Bauvorschriften
„Gewerbegebiet Nägelsee - 5. Erweiterung“

Anlage 2 - Grünordnungsplan

Verfahrensstand

Frühzeitige Beteiligung 23.09.2021

Plandaten

M. 1 : 1.000
Im Originalformat

Plandatum: 09.09.2021
Bearbeiter: Wi / We
Projekt-Nr: 19-033
Planformat: 550 x 300



Freiraum- und LandschaftsArchitektur
Dipl.-Ing. (FH) Ralf Wermuth
ehemals Büro Jenne seit 1983

Hartheimer Str. 20
79427 Eschbach
Fon 07634 - 694841-0
Fax 07634 - 694841-9
buero@FLA-wermuth.de
www.FLA-wermuth.de