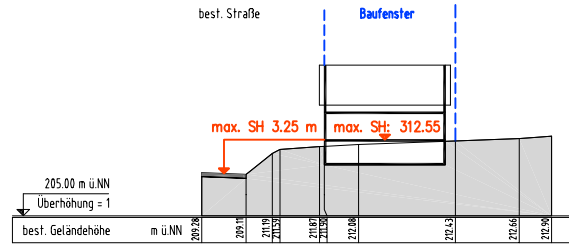
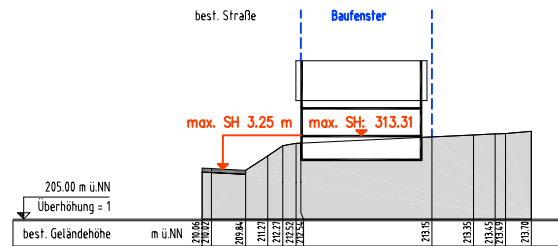


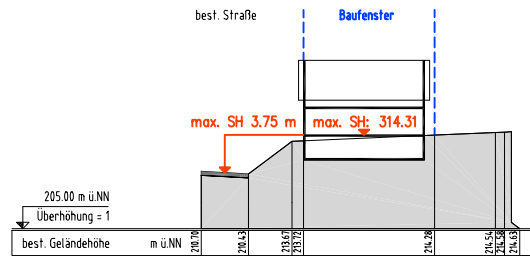
Schnitt I-I Plan-Nr. 21



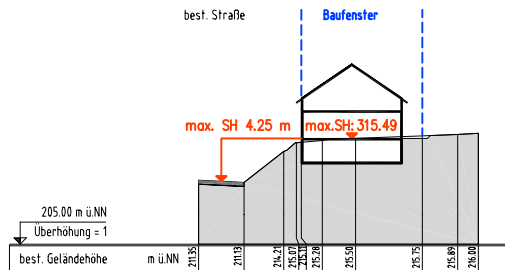
Schnitt II-II Plan-Nr. 22



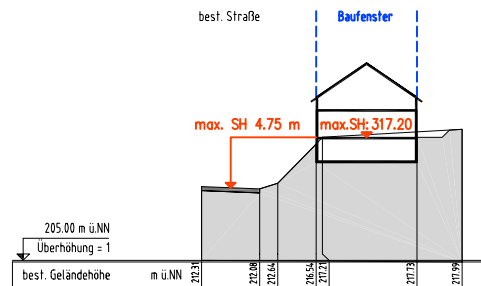
Schnitt III-III Plan-Nr. 23



Schnitt IV-IV Plan-Nr. 24



Schnitt V-V Plan-Nr. 25



Schnitt VI-VI Plan-Nr. 26 und 27

Höhenaufnahmen und Plangrundlage:  
Ingenieurbüro Bausenhardt - Manzke + Partner, Freiburg

maximal zulässige Sockelhöhe:  
von OK Mitte Erschließungsstraße Mitte  
Gebäude bis OK Rohfußboden EG

Fassung Beteiligung der Öffentlichkeit nach § 3 Abs. 1 BauGB  
Fassung Beteiligung der Behörden nach § 4 Abs. 1 BauGB

Gemeinde Gottenheim  
Bebauungsplan Oberdorf

Schnitte I-I bis VI-VI  
M 1:500

08.12.2005