





## Planung

**Ersatzmaßnahme E 2 auf dem Flurstück 3963,  
Gemarkung Gottenheim (2.104,3 m<sup>2</sup>)**

 Anlage einer Magerwiesen mit trockener bis wechselfeuchter Ausprägung

## Sonstiges

-  Flurstücksgrenze
-  Grenze Fläche E 2
-  geschütztes Biotop §30 BNatSchG Nr.179123150055

## Gemeinde Gottenheim

Umweltbericht mit integriertem Grünordnungsplan "Gewerbegebiet Nägelsee, 4. Erweiterung"

### Verfahrensstand

Satzungsfassung 22.02.2018

Anlage 5 - Externe ökologische  
Ausgleichsmaßnahme E 2

### Plandaten

M. 1 / 500  
Im Originalformat (siehe unten)

Plandatum: 10.11.2017  
Bearbeiter: Sommerhalter  
Projekt-Nr: 17-028  
Planformat: 445 x 290



**Freiraum- und LandschaftsArchitektur**  
Dipl.-Ing. (FH) Ralf Wermuth

Hartheimer Str. 20  
79427 Eschbach  
Fon 07634 - 694841-0  
Fax 07634 - 694841-9  
buero@FLA-wermuth.de  
www.FLA-wermuth.de