

Abschlussbericht Kampfmittel

**Gottenheim
Ringstraße
Kampfmittel-
Sondierbohrungen +
Baubegleitung**

7. MÄRZ

2023-0395

Verfasst von: Bruno Heber



Luftbildauswertung zur Überprüfung des Verdachts auf Kampfmittelbelastung von Baugrund

Anhang 2:
Erkundungsgebiet und Ergebnisse der Luftbildauswertung in heutiger Umweltsituation und auf einem historischen Luftbildausschnitt

Projekt: 79288 Gottenheim, Ringstraße, Ausbau
Gutachten-ID: 212310240706

UXOPRO

Uxo Pro Consult GmbH
Gustav-Müller-Straße 7
10829 Berlin
info@uxopro.de



Das oben in heutiger Umweltsituation umrandete Erkundungsgebiet bestimmt allein den Bereich, für den das in der Begutachtung festgestellte Ergebnis gültig ist. Die Markierung kontaminationsrelevanter Strukturen ist nicht abschließend. Lediglich die für das Ergebnis der Begutachtung ausschlaggebenden Elemente wurden dargestellt.

Koordinatenbezugssystem: ETRS89 / UTM Zone 32N



Aufnahmedatum des Luftbilds: 15.02.1945. Aufgrund technischer Umstände zur Zeit der Luftbildaufnahme kann nicht ausgeschlossen werden, dass das Luftbild Verzerrungen unterliegt. Das reproduzierte Luftbild unterliegt strengsten Datenschutzbestimmungen und darf nicht ohne die schriftliche Gestattung von UXO PRO Consult weitergeleitet, verbreitet, veröffentlicht oder anderweitig Dritten zugänglich gemacht werden.

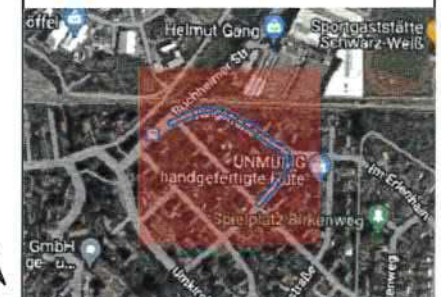
Maßstab: 1:2.500

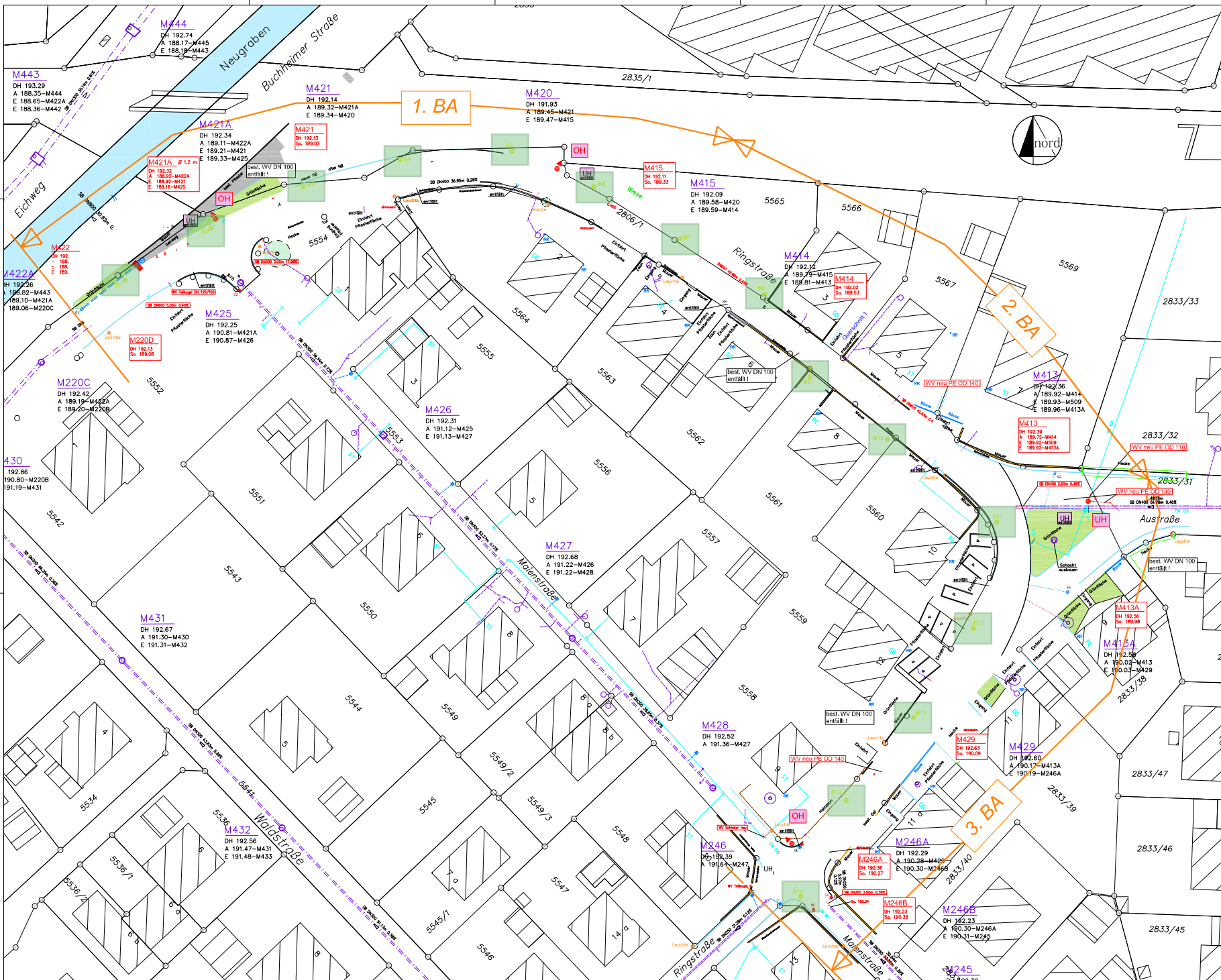
0 50 100 m



Legende

- Stellung
- Bombentrichter
- möglicher Blindgängereinschlag
- Kampfmittelverdachtsfläche (KVF)
- Beantragtes Erkundungsgebiet





LEGENDE:

Freigegebene Brunnen B 1 - B15

B3

Brunnenstandort
ca. 0,50-0,70 m
Ø 0,80 m









TERRASOND

Kampfmittelräumung GmbH



TERRASOND

Kampfmittelräumung GmbH






TERRASOND

Kampfmittelräumung GmbH



TERRASOND

Kampfmittelräumung GmbH



TERRASOND EOD

Kampfmittelräumung GmbH

