

AJ: 815.75

Grundwasserdatenbank Wasserversorgung


VfEW
DVGW
VKU
Städtetag
Gemeindetag
TZW

Grundwasserdatenbank Wasserversorgung

c/o DVGW-TZW • Karlsruher Straße 84 • 76139 Karlsruhe

Gemeinde Gottenheim
Bürgermeisteramt
Hauptstraße 25

79288 Gottenheim



Dipl. Geol. Joachim Kiefer

Telefon: 0721 9678-201
Telefax: 0721 9678-102
info@grundwasserdatenbank.de

Betreiber-Nr.: 315043

Datum:
Juli 2019

27. Jahresbericht der Grundwasserdatenbank Wasserversorgung

Sehr geehrte Damen und Herren,

nach erfolgreichem Abschluss der Beprobung 2018 freuen wir uns, Ihnen im Rahmen unseres 27. Jahresberichts die Ergebnisse dieser Beprobung überreichen zu können.

Die Auswertung der Grundwasserbeschaffenheitsdaten des Jahres 2018 haben wir in Form der beiliegenden Berichtsmappe

Grundwasserdatenbank Wasserversorgung - Ergebnisse der Beprobung 2018 -

zusammengefasst.

Die Berichtsmappe enthält eine Zusammenfassung der wichtigsten Ergebnisse der Beprobung 2018 sowie den diesjährigen Sonderbericht mit dem Beitrag „Belastung der Rohwasserressourcen für die Trinkwasserversorgung in Baden-Württemberg mit Rückständen von Pflanzenschutzmitteln“. Den ausführlichen Jahresbericht mit allen Ergebnissen der Beprobung 2018 finden Sie auf unseren Internetseiten unter www.grundwasserdatenbank.de.

Zusätzlich zu diesen allgemeinen Informationen erhalten Sie individuell für jede Ihrer Messstellen eine Analysen- und Parameterübersicht der eingelesenen Daten, eine Darstellung ausgewählter Parameter Ihrer Messwerte im landesweiten Vergleich sowie eine graphische Darstellung der Nitratentwicklung der letzten Jahre, sofern uns entsprechende Daten vorliegen.

Erfreulicherweise wurde auch im Bearbeitungszeitraum 2018 von den Wasserversorgern wieder ein erheblicher Beitrag zum Kooperationsmodell der Grundwasserüberwachung in Baden-Württemberg geleistet. Für Ihre Mithilfe möchten wir uns an dieser Stelle herzlich bedanken und Sie bitten, der Grundwasserdatenbank Wasserversorgung auch weiterhin Ihre Rohwasseruntersuchungsergebnisse zur Verfügung zu stellen.

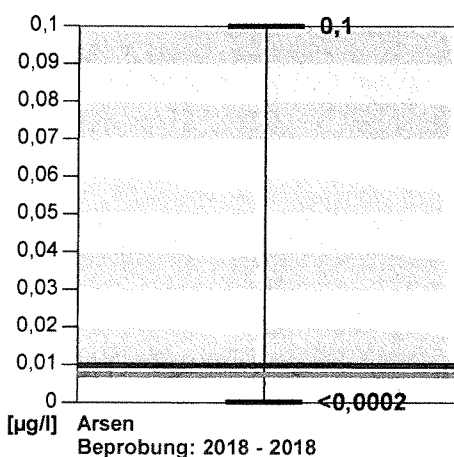
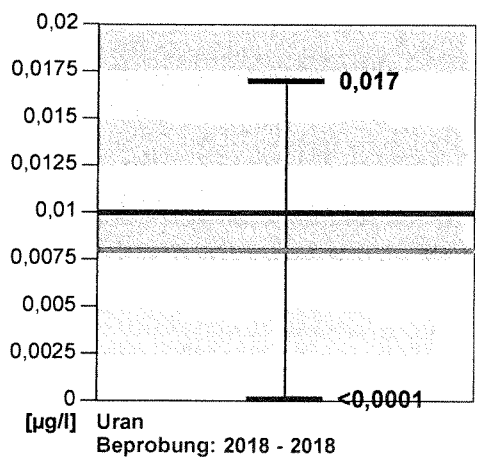
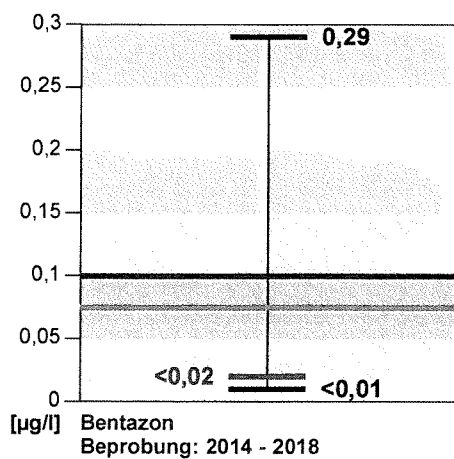
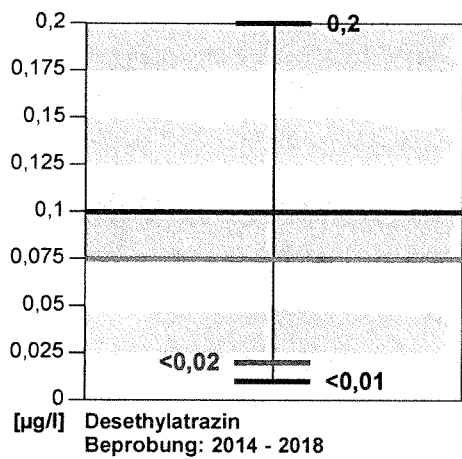
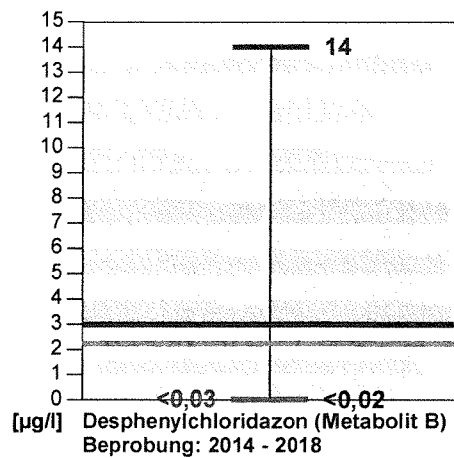
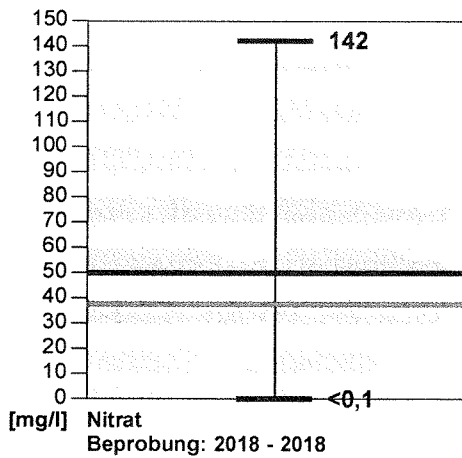
Mit freundlichen Grüßen



Johann-Martin Rogg

Vorsitzender des Beirates der Grundwasserdatenbank Wasserversorgung

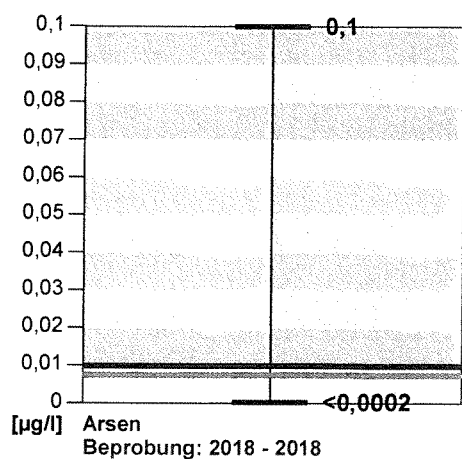
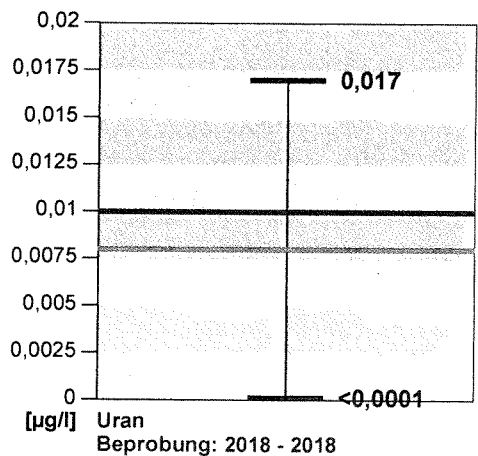
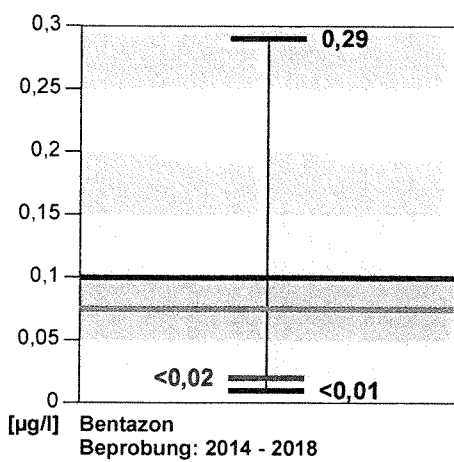
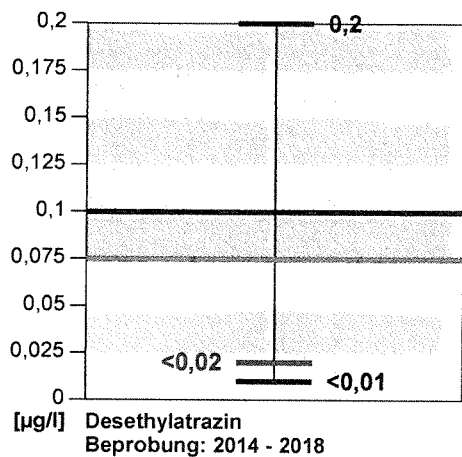
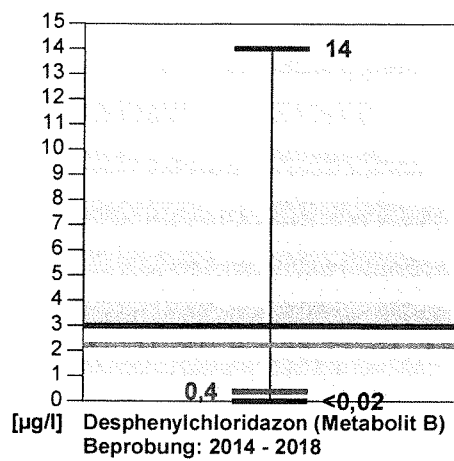
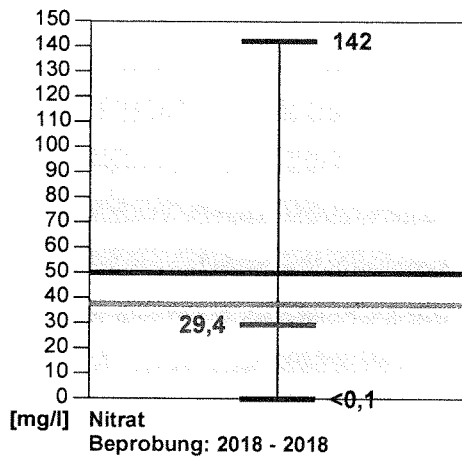
Tiefbrunnen Ketsch, 0380/069-0



rot = Schwellenwert nach GrwV bzw. GW nach TrinkwV
orange = Warnwert (75% des SW bzw. WW der LUBW)

blau = Landesweite Extremwerte
grün = Messstellenmedianwert

TB Nötig, 0392/069-7

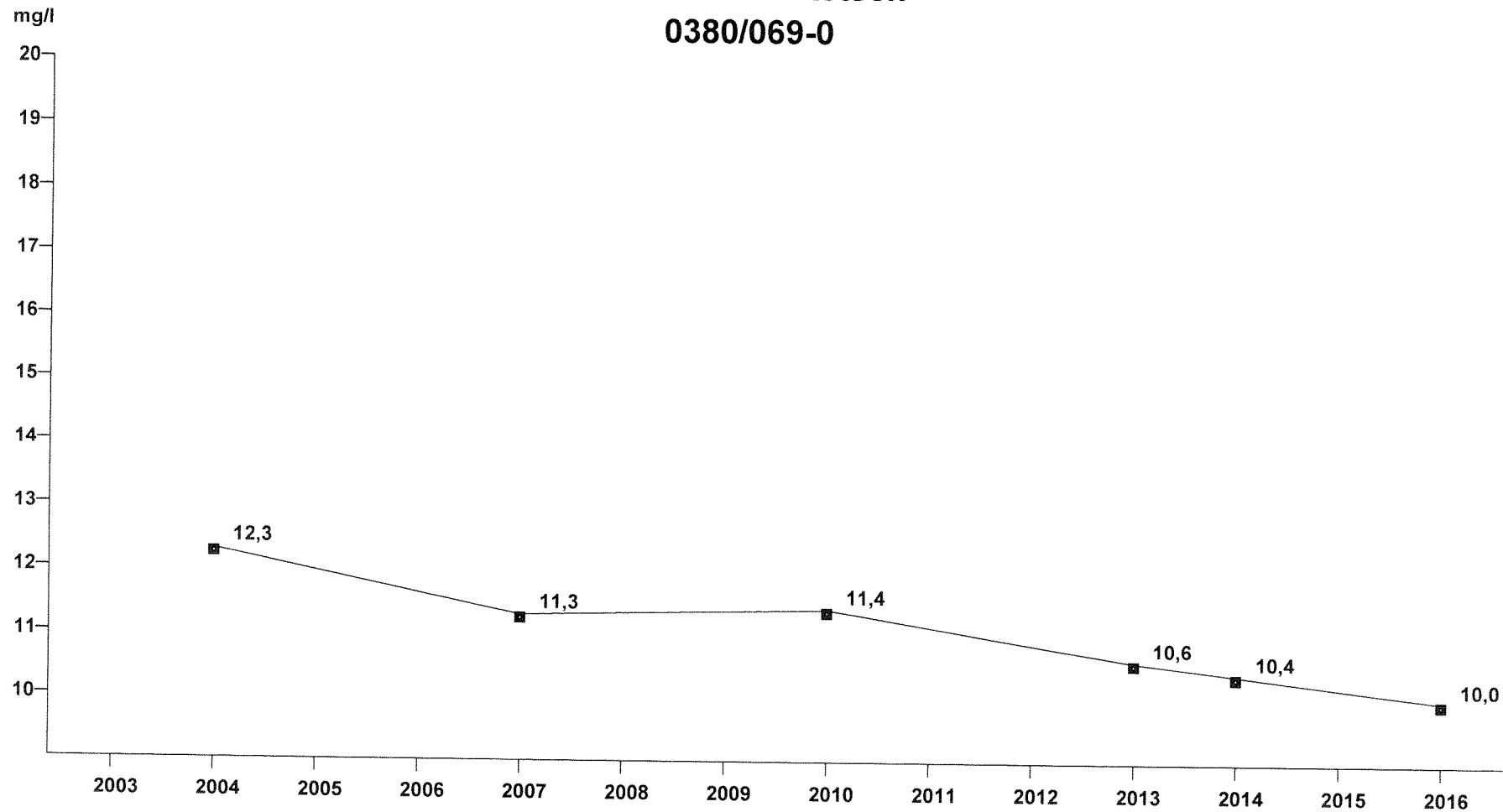


rot = Schwellenwert nach GrwV bzw. GW nach TrinkwV
orange = Warnwert (75% des SW bzw. WW der LUBW)

blau = Landesweite Extremwerte
grün = Messstellenmedianwert

Gemeinde 79288 Gottenheim

Tiefbrunnen Ketsch 0380/069-0



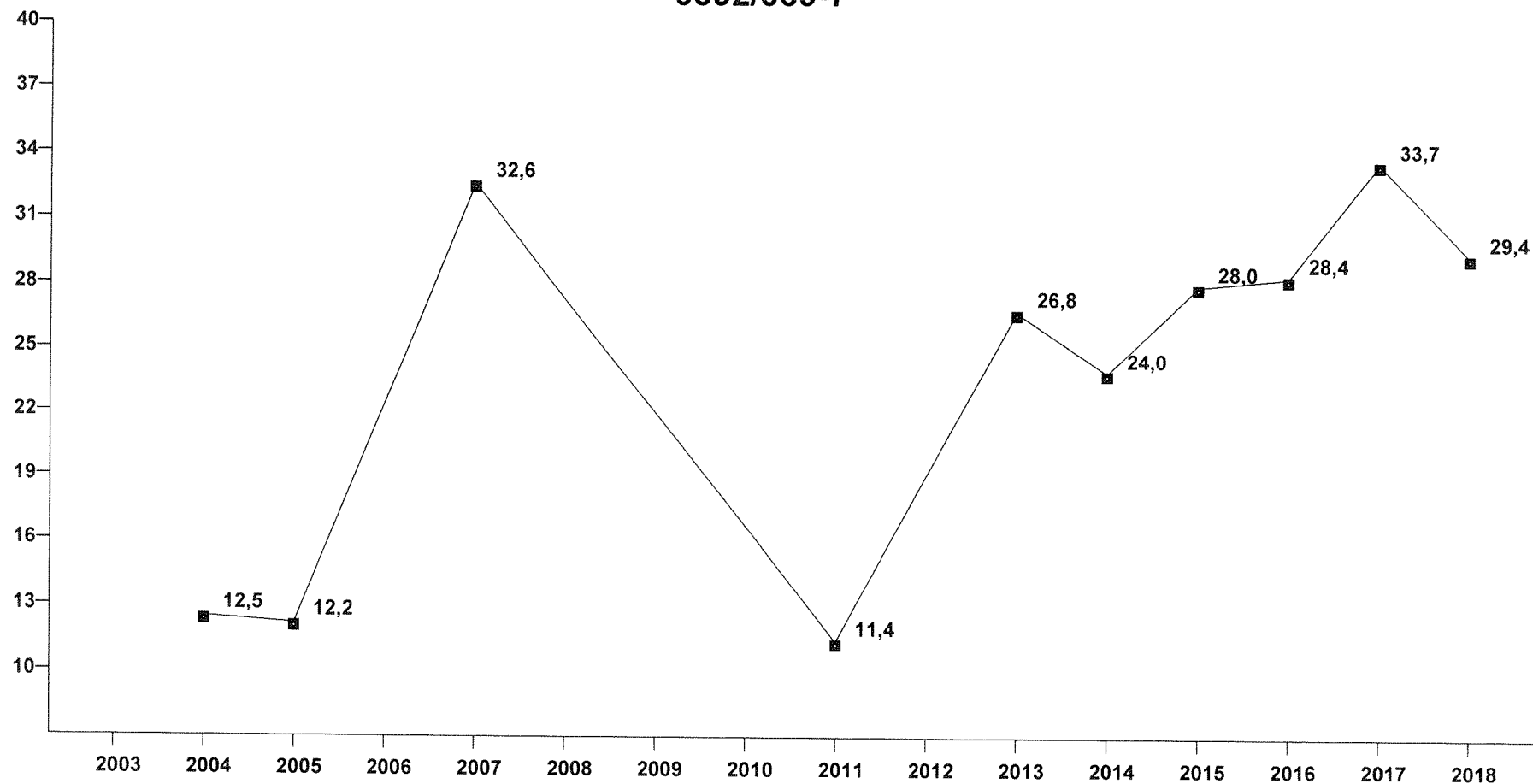
Grundwasserdatenbank
Wasserversorgung

Nitratentwicklung von 2003 bis 2016
Beprobung 2018

Gemeinde 79288 Gottenheim

**TB Nötig
0392/069-7**

mg/l



Grundwasserdatenbank
Wasserversorgung

Nitratentwicklung von 2003 bis 2018
Beprobung 2018