

Auftraggeber **Gemeinde Gottenheim**

Projekt **Pflege- und Entwicklungsplan
Böschungen Tuniberg**

Pflegekarte

Gemarkung Gottenheim Karte G1




Bearbeiter R. Klink

Maßstab M.: 1 : 3.000







Ort, Datum Merdingen, Dezember 2007

Klink und Partner
Winzerweg 3
79291 Merdingen T.: 07668/952508

Legende

-  Gemeindegrenze
Gemarkungsgrenze
-  Geschützte Biotope
nach §32 NatSchG
-  Nummerierung der Pflegeeinheiten

Pflegeswerpunkte

-  Mahd / Mulchen gras- u. krautreicher
Böschung ohne Gehölze
Überwiegend flämmbar (vgl. Karte Flämmbare Bö.)
-  Mahd / Mulchen und Gehölzpflege
gras- u. krautreicher Böschung mit Einzelgehölzen
Überwiegend flämmbar (vgl. Karte Flämmbare Bö.)
-  Mahd / Mulchen hochstaudenreicher Böschung
(Goldrute, Brennnessel) ohne Gehölze
bedingt flämmbar (vgl. Karte Flämmbare Bö.)
-  Mahd / Mulchen und Gehölzpflege
hochstaudenreicher Böschung mit Einzelgehölzen
bedingt flämmbar (vgl. Karte Flämmbare Bö.)
-  Gehölzpflege (Erstpflege und Dauerpflege)
Nicht flämmbare Böschungen
-  Sonderpflege (Fels- und Lößwände, Hohlwege,
Tümpel)

