





Legende


 Gemeindegrenze
Gemarkungsgrenze


 Geschützte Biotope
nach §32 NatSchG


 G001 Nummerierung der Pflegeeinheiten


Pflegeschwerpunkte


 Mahd / Mulchen gras- u. krautreicher Böschung ohne Gehölze
Überwiegend flämmbar (vgl. Karte Flämmbare Bö.)

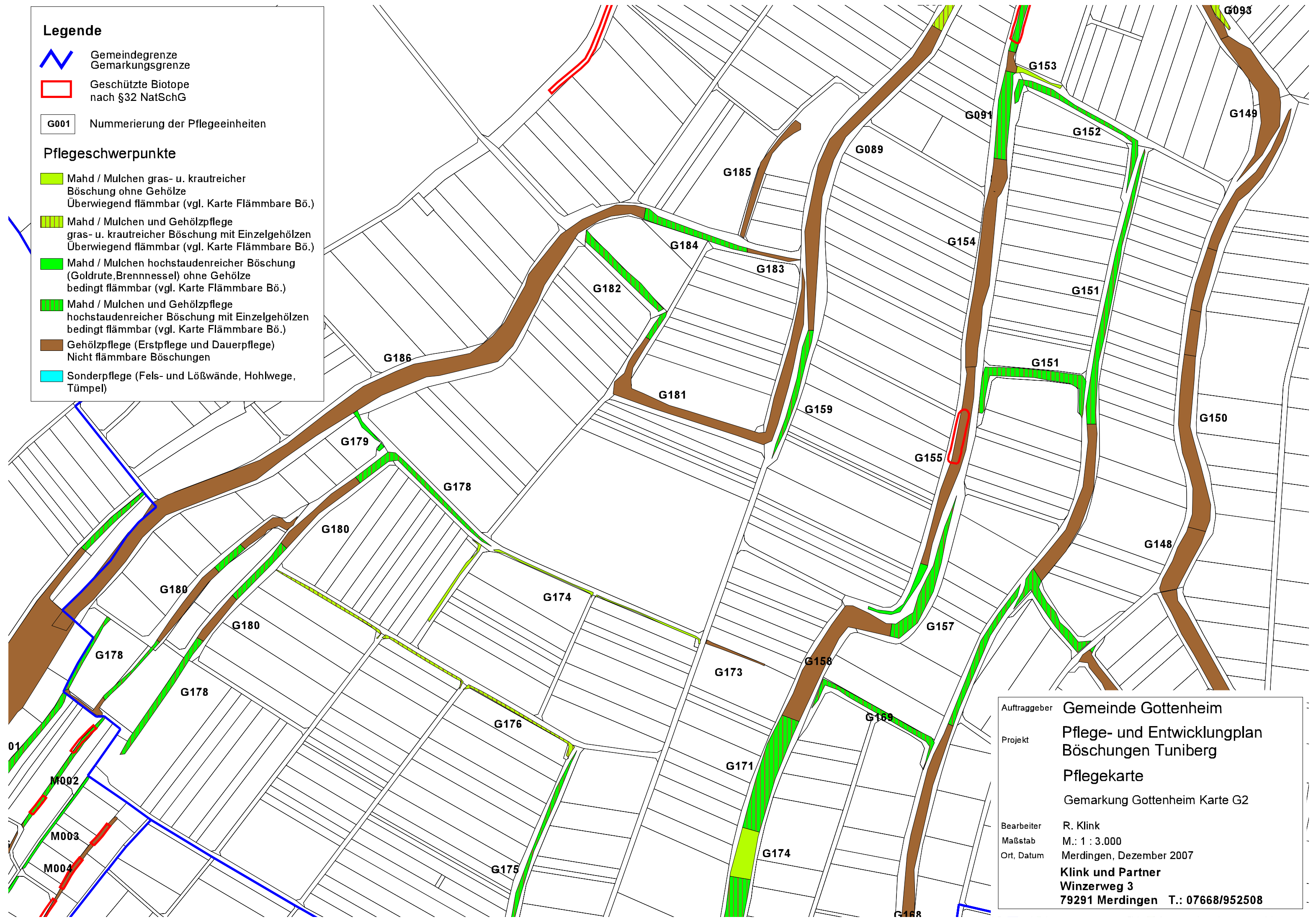
 Mahd / Mulchen und Gehölzpflege
gras- u. krautreicher Böschung mit Einzelgehölzen
Überwiegend flämmbar (vgl. Karte Flämmbare Bö.)

 Mahd / Mulchen hochstaudenreicher Böschung
(Goldrute, Brennnessel) ohne Gehölze
bedingt flämmbar (vgl. Karte Flämmbare Bö.)

 Mahd / Mulchen und Gehölzpflege
hochstaudenreicher Böschung mit Einzelgehölzen
bedingt flämmbar (vgl. Karte Flämmbare Bö.)

 Gehölzpflege (Erstpflge und Dauerpflege)
Nicht flämmbare Böschungen

 Sonderpflege (Fels- und Lößwände, Hohlwege,
Tümpel)



Auftraggeber **Gemeinde Gottenheim**

Projekt **Pflege- und Entwicklungsplan
Böschungen Tuniberg
Pflegekarte
Gemarkung Gottenheim Karte G2**

Bearbeiter **R. Klink**

Maßstab **M.: 1 : 3.000**

Ort, Datum **Merdingen, Dezember 2007**

**Klink und Partner
Winzerweg 3
79291 Merdingen T.: 07668/952508**